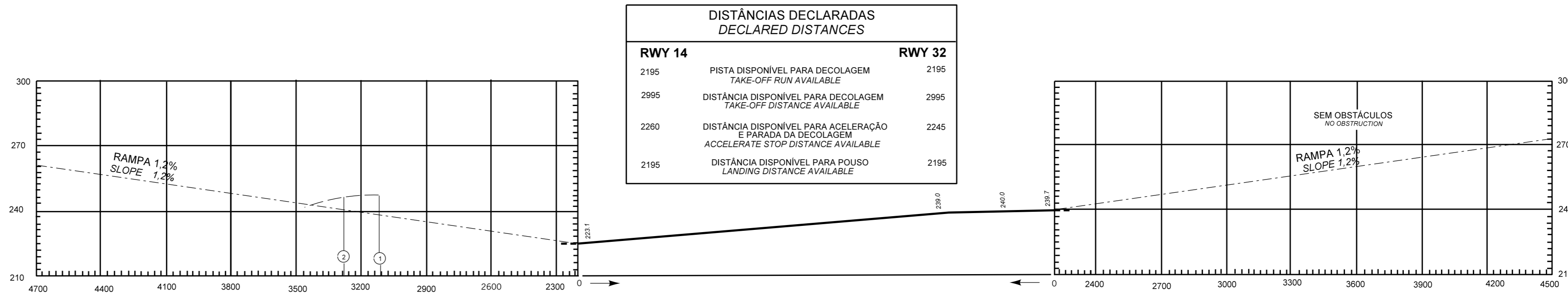
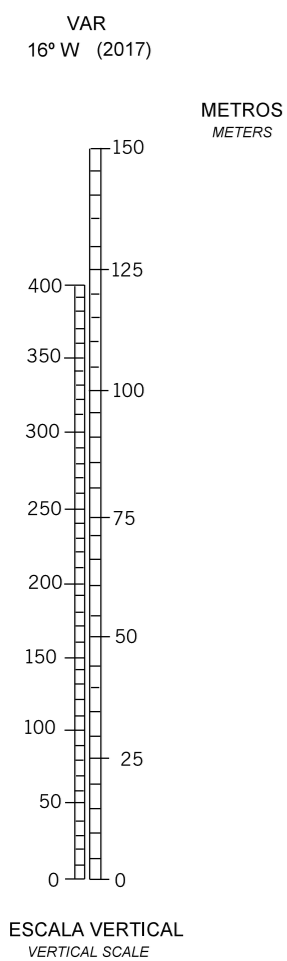
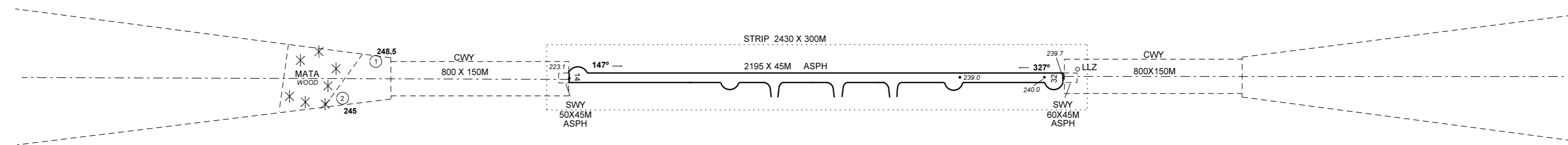


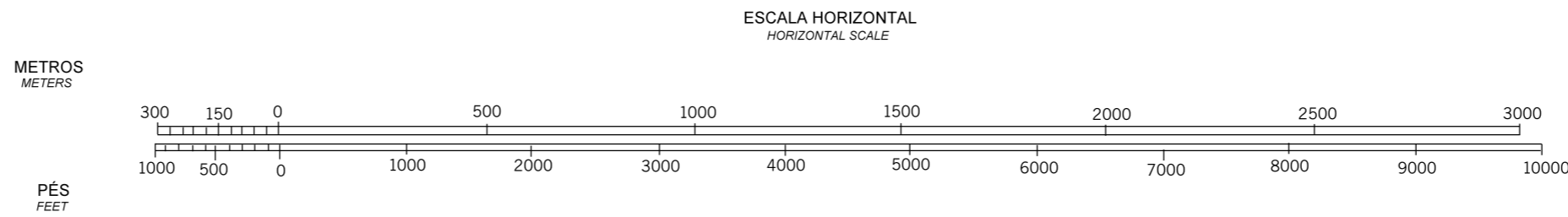
MODIFICAÇÕES/CHANGES: BRG MAG. DISTÂNCIAS DECLARADAS/DECLARED DISTANCES: LAYOUT: VAR.



DISTÂNCIAS DECLARADAS DECLARED DISTANCES		
RWY 14		RWY 32
2195	PISTA DISPONÍVEL PARA DECOLAGEM TAKE-OFF RUN AVAILABLE	2195
2995	DISTÂNCIA DISPONÍVEL PARA DECOLAGEM TAKE-OFF DISTANCE AVAILABLE	2995
2260	DISTÂNCIA DISPONÍVEL PARA ACELERAÇÃO E PARADA DA DECOLAGEM ACCELERATE STOP DISTANCE AVAILABLE	2245
2195	DISTÂNCIA DISPONÍVEL PARA POUSO LANDING DISTANCE AVAILABLE	2195



LEGENDA LEGEND	
NÚMERO DE IDENTIFICAÇÃO IDENTIFICATION NUMBER	①
ÁRVORE OU ARBUSTO TREE OR SHRUB	*
MATA TRANSPASSANDO O PLANO DE OBSTÁCULO WOOD PENETRATING OBSTRUCTION PLANE	



REGISTRO DE EMENDAS AMENDMENT RECORD		
Nº	DATA DATE	INSERIDA POR ENTERED BY