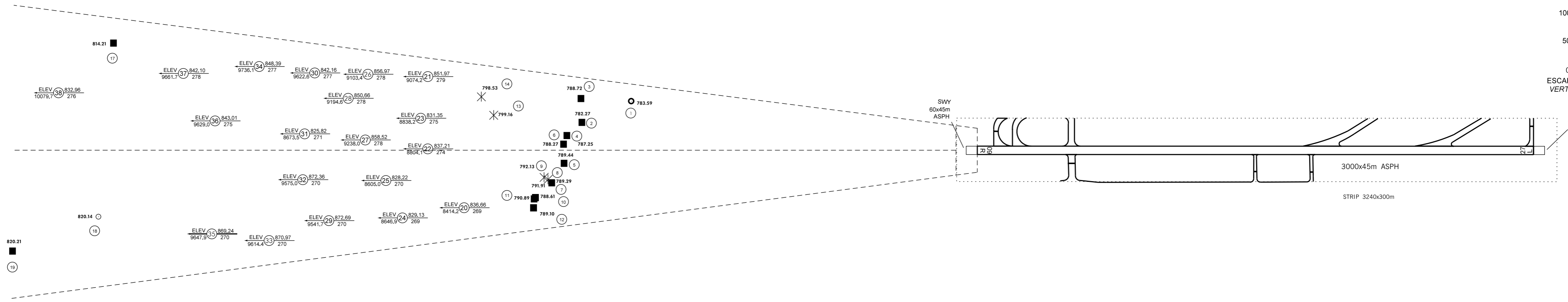
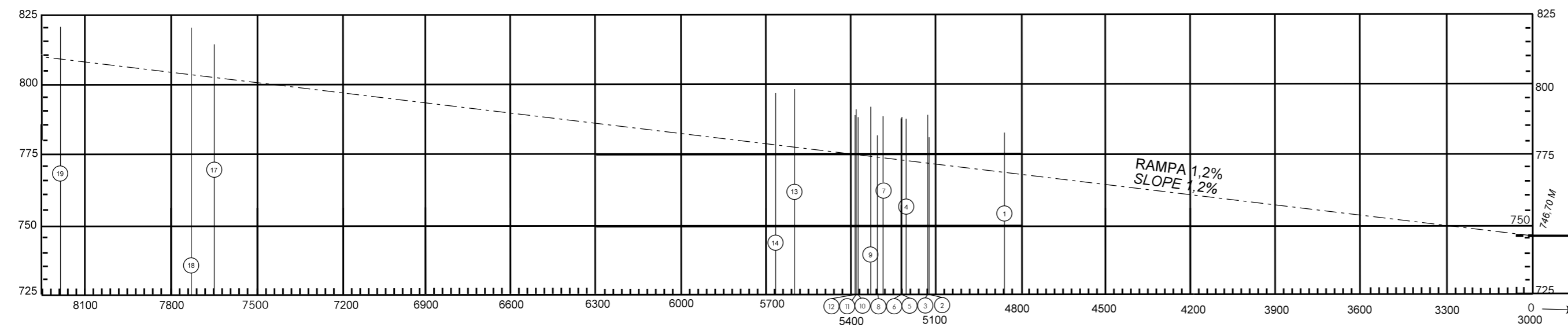
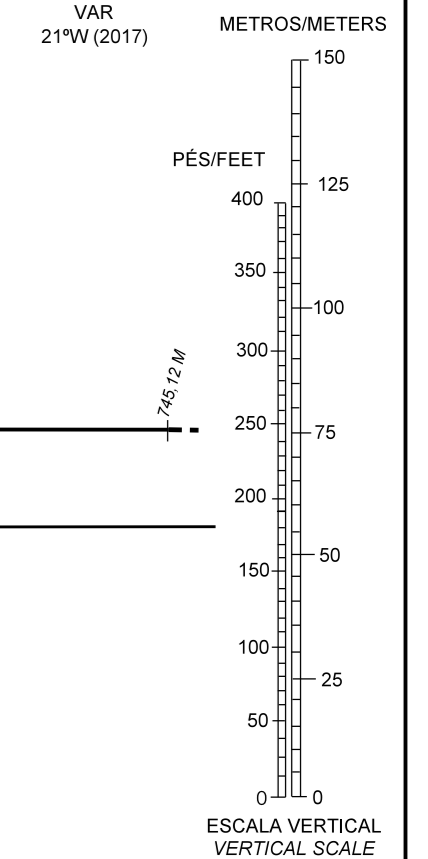



DISTÂNCIAS DECLARADAS DECLARED DISTANCES		
RWY 09R		RWY 27L
3000	PISTA DISPONÍVEL PARA DECOLAGEM TAKE-OFF RUN AVAILABLE	3000
3300	DISTÂNCIA DISPONÍVEL PARA DECOLAGEM TAKE-OFF DISTANCE AVAILABLE	3000
3060	DISTÂNCIA DISPONÍVEL PARA ACELERAÇÃO E PARADA DE DECOLAGEM ACCELERATE STOP DISTANCE AVAILABLE	3060
3000	DISTÂNCIA DISPONÍVEL PARA POUSO LANDING DISTANCE AVAILABLE	3000



LEGENDA	
①	NÚMERO DE IDENTIFICAÇÃO IDENTIFICATION NUMBER
■	EDIFICAÇÃO BUILDING OR LARGE STRUCTURE
-x-x-x-	CERCA FENCE
○	POSTE POLE
*	ÁRVORE OU ARBUSTO TREE OR SHRUB



REGISTRO DE EMENDAS AMENDMENT RECORD		
N°	DATA DATE	MODIFICADO POR ENTERED BY