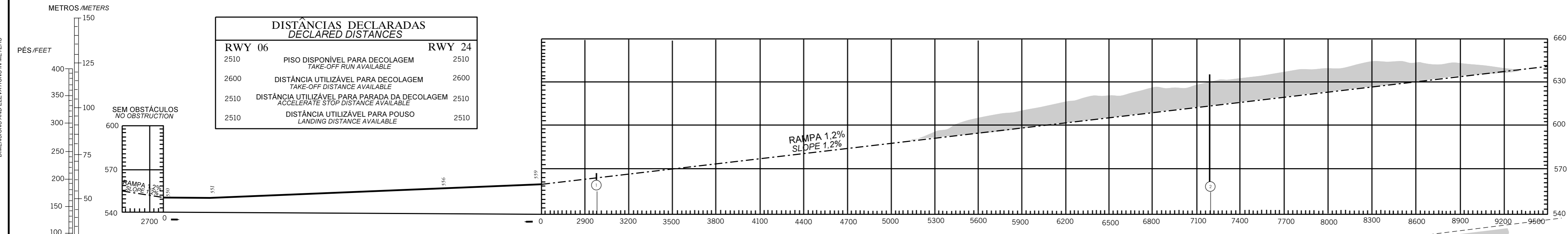


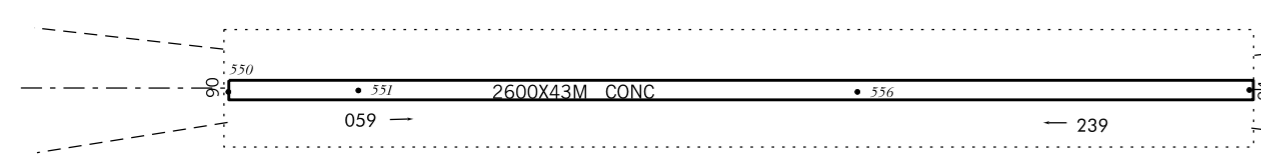
VAR 17° W (2017)

DISTÂNCIAS DECLARADAS DECLARED DISTANCES		
RWY 06		RWY 24
2510	PISO DISPONÍVEL PARA DECOLAGEM TAKE-OFF RUN AVAILABLE	2510
2600	DISTÂNCIA UTILIZÁVEL PARA DECOLAGEM TAKE-OFF DISTANCE AVAILABLE	2600
2510	DISTÂNCIA UTILIZÁVEL PARA PARADA DA DECOLAGEM ACCELERATE STOP DISTANCE AVAILABLE	2510
2510	DISTÂNCIA UTILIZÁVEL PARA POUSO LANDING DISTANCE AVAILABLE	2510



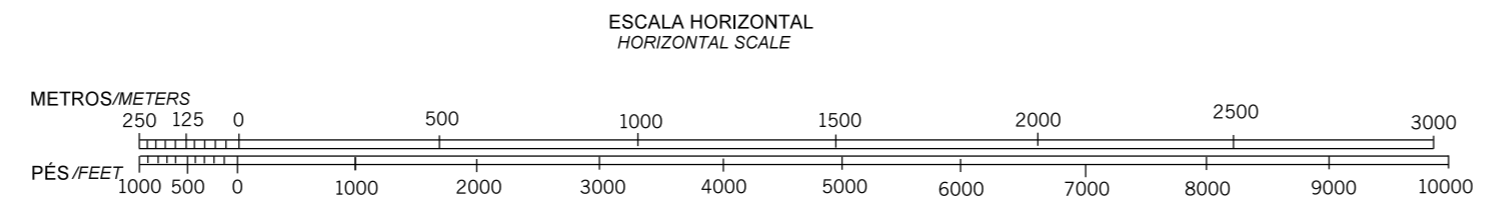
DIMENSÕES E ELEVACIONES EM METROS
DIMENSIONS AND ELEVATIONS IN METERS

METROS / METERS
PÉS / FEET
ESCALA VERTICAL
VERTICAL SCALE



MODIFICAÇÕES/CHANGES: LAYOUT.

LEGENDA LEGEND	
NUMEBER DE IDENTIFICAÇÃO IDENTIFICATION NUMBER	①
ESTRADA DE FERRO RAIL ROAD	—+—+—+—+—
ESTRADA DE RODAGEM ROAD	====
POSTE POLE	○ ROAD
ÁRVORE OU ARBUSTO TREE OR SHRUB	✱
TERRENO TRANSPASSANDO O PLANO DE OBSTÁCULO TERRAIN PENETRATING OBSTRUCTION PLANE	—▲—



REGISTRO DE EMENDAS AMENDMENT RECORD		
N°	DATA DATE	INSERIDA POR ENTERED BY