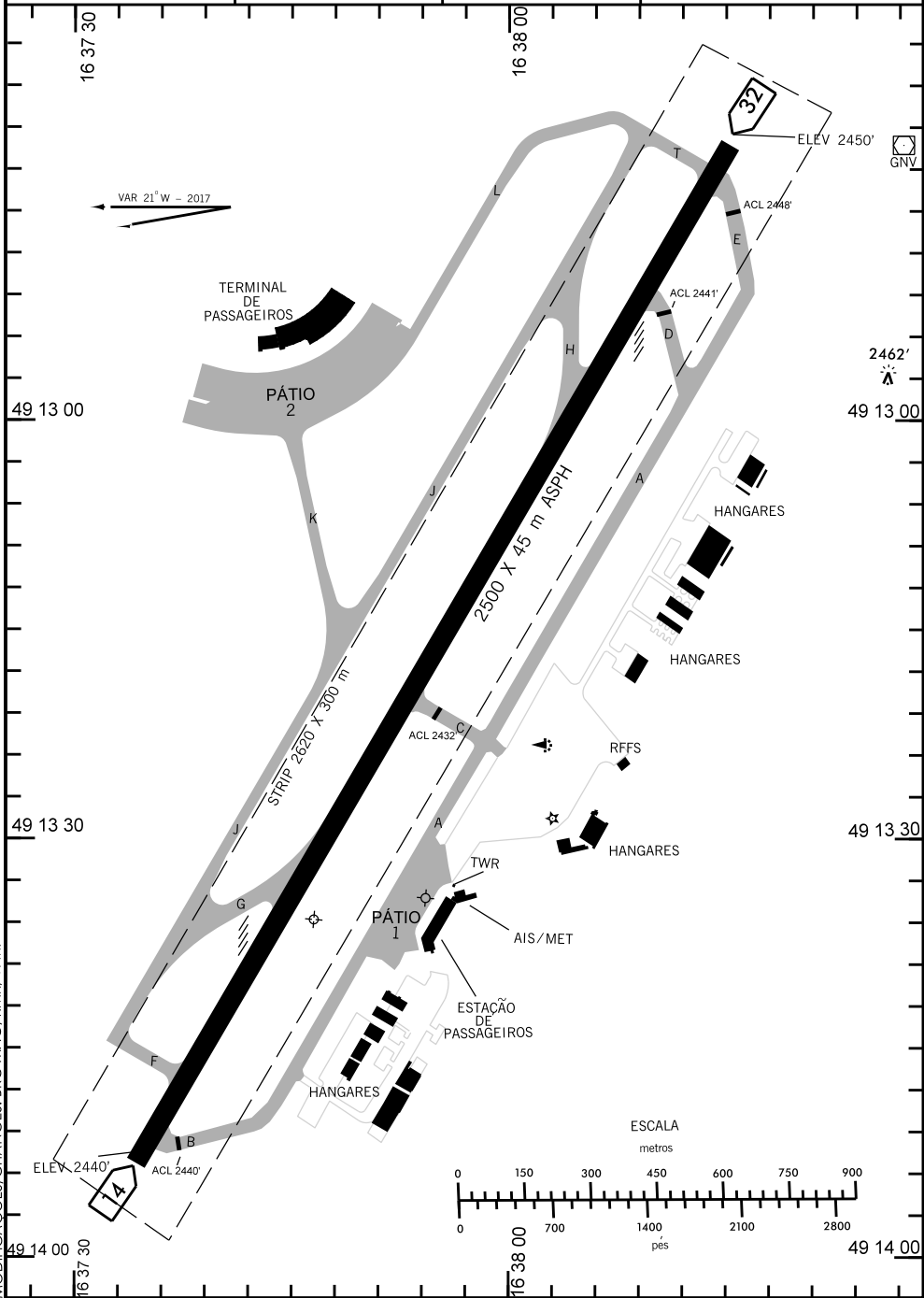


CARTA DE AERÓDROMO (ADC)
AERODROME CHART (ADC)

GOIÂNIA / Santa Geneveva (SBGO)
 GO-BRASIL
ELEV 2451'

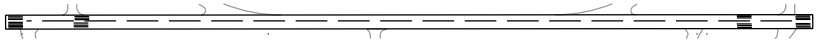
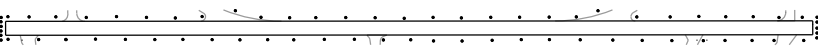
ARP S16 37 47 W049 13 36

ATIS 127.675	CLRD 121.05	GNDC 121.70	TWR 118.70 121.05 121.50
---------------------	--------------------	--------------------	---------------------------------



MODIFICAÇÕES/CHANGES: BRG MAG, RMK, VAR.

ADC – SBGO: INFORMAÇÕES COMPLEMENTARES

CARACTERÍSTICAS FÍSICAS											
PISTA				DIMENSÕES(m)					PCN	TIPO DE SUPERFÍCIE	
RWY	BRG MAG	Tipo	RCD	RWY	SWY	CWY	RESA	STRIP	RWY	RWY	SWY
a	b	c	d	e	f	g	h	i	j	k	l
14	141	NPA	4	2500X45				2620	34/F/B/X/T	ASPH	
32	321	NPA	4					X 300			
DISTÂNCIAS DECLARADAS, AUXÍLIOS VISUAIS E COORDENADAS DAS CABECEIRAS											
RWY	TORA(m)	ASDA(m)	TODA(m)	LDA(m)	AUXÍLIOS	ALTURA GEOIDAL(m)	COORDENADAS				
14	2500	2500	2500	2500	PAPI	- 10,24	S16 37 34 W049 13 53				
32	2500	2500	2500	2500	PAPI	- 10,24	S16 38 15 W049 12 40				
SERVIÇO DE SALVAMENTO E CONTRA-INCÊNDIO: RFFS REQ - 7											
RWY 14 / 32											
<p>Sinalização horizontal</p>  <p>Auxílios luminosos</p> 											
<p>RMK:</p> <ol style="list-style-type: none"> 1) PAPI RWY 14 (2.985') – MEHT 55' 2) PAPI RWY 32 – MEHT 73'. 3) ALTN OCASIONAL DE BRASÍLIA (DF), COM PCN 42/F/B/X/T. 4) OBSERVAR MOVIMENTO DE PÁSSAROS NA ÁREA DE MANOBRAS E SETOR DE APROXIMAÇÃO RWY 14/32. 5) AD VIA DE ACESSO AOS HANGARES SUL LARGURA DE 12M SOB RESPONSABILIDADE DO OPR DA ACFT. 6) AD VIA DE ACESSO AOS HANGARES NORTE LARGURA 9,5M SOB RESPONSABILIDADE DO OPR DA ACFT. 											