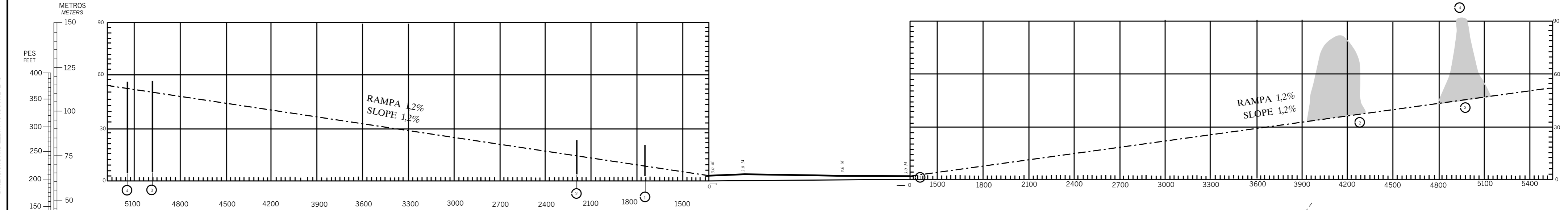


DIMENSÕES E ELEVAÇÕES EM METROS
DIMENSIONS AND ELEVATIONS IN METERS



ESCALA VERTICAL
VERTICAL SCALE

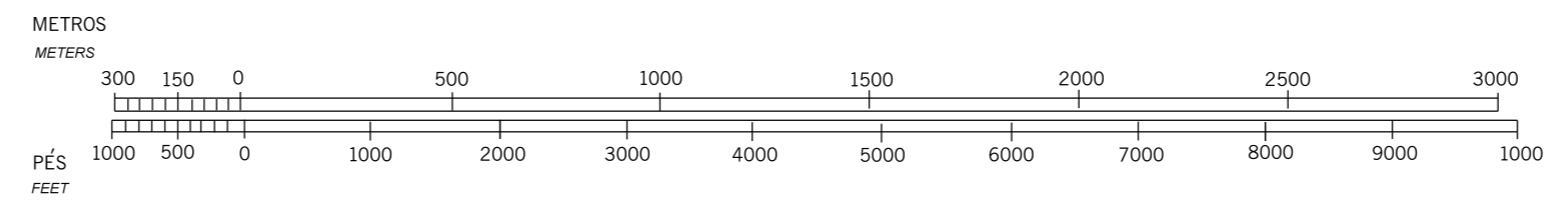
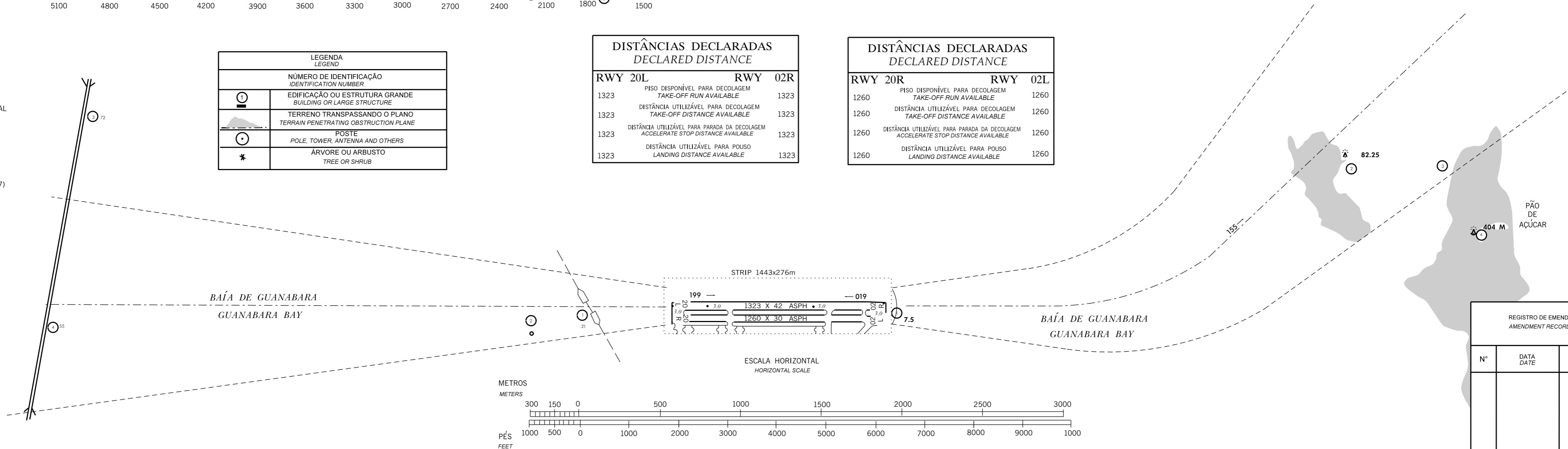
VAR
23° W (2017)

LEGENDA LEGEND	
NÚMERO DE IDENTIFICAÇÃO IDENTIFICATION NUMBER	
①	EDIFICAÇÃO OU ESTRUTURA GRANDE BUILDING OR LARGE STRUCTURE
②	TERRENO TRANSPASSANDO O PLANO TERRAIN PENETRATING OBSTRUCTION PLANE
③	POSTE POLE, TOWER, ANTENNA AND OTHERS
*	ÁRVORE OU ARBUSTO TREE OR SHRUB

DISTÂNCIAS DECLARADAS DECLARED DISTANCE		
RWY 20L		RWY 02R
1323	PISO DISPONÍVEL PARA DECOLAGEM TAKE-OFF RUN AVAILABLE	1323
1323	DISTÂNCIA UTILIZÁVEL PARA DECOLAGEM TAKE-OFF DISTANCE AVAILABLE	1323
1323	DISTÂNCIA UTILIZÁVEL PARA PARADA DA DECOLAGEM ACCELERATE STOP DISTANCE AVAILABLE	1323
1323	DISTÂNCIA UTILIZÁVEL PARA POUSO LANDING DISTANCE AVAILABLE	1323

DISTÂNCIAS DECLARADAS DECLARED DISTANCE		
RWY 20R		RWY 02L
1260	PISO DISPONÍVEL PARA DECOLAGEM TAKE-OFF RUN AVAILABLE	1260
1260	DISTÂNCIA UTILIZÁVEL PARA DECOLAGEM TAKE-OFF DISTANCE AVAILABLE	1260
1260	DISTÂNCIA UTILIZÁVEL PARA PARADA DA DECOLAGEM ACCELERATE STOP DISTANCE AVAILABLE	1260
1260	DISTÂNCIA UTILIZÁVEL PARA POUSO LANDING DISTANCE AVAILABLE	1260

MODIFICAÇÕES/CHANGES - LAYOUT.



REGISTRO DE EMENDAS AMENDMENT RECORD		
Nº	DATA DATE	INSERIDA POR ENTERED BY